



Servicio Forestal

DEPARTAMENTO DE AGRICULTURA DE EE. UU.

Bosque Nacional Coronado, Distrito de Guardabosques Sierra Vista | RG-R3-05-23SP | Junio 2023



Carr Canyon

Venga a este hermoso cañón en las montañas Huachuca. Explore su historia en la parte baja, observe la cascada en tiempos de lluvia y maneje hasta la parte alta para tener acceso a senderos, áreas para acampar y vistas preciosas.

Infórmese antes de salir



ESTACIONES: Abierto todo el año. La ruta cierra en invierno por mal clima. Llame al (520) 378-0311 por condiciones del tiempo.



OSOS EN EL ÁREA: Almacene y deseche su comida y desperdicios en recipientes y basureros seguros contra osos.



ACAMPAR: Por orden de llegada. Pagando en efectivo o cheque. Reserve el sitio para grupos Reef Townsite al www.recreation.gov.



AGUA: No hay agua potable en las áreas para acampar. Hay una fuente para beber fuera de Carr House durante el verano.




RESTRICCIONES: Vehículos mayores de 20 pies y remolques mayores de 12 pies están prohibidos después del área de picnic.



ruta segura: Esté atento a los senderistas, ciclistas, jinetes y fauna silvestre. Vehículos deben permanecer en la ruta señalada.

Atracciones



PASEO ESCÉNICO CARR CANYON

Esta ruta sube 2,500 pies pasando las peñas de Carr Reef, mientras gira y voltea a los pinos y picos. Las primeras 1.4 millas están pavimentadas; las últimas 6.3 millas son de tierra pedregosa. Después del inicio del sendero Clark Spring, se recomienda un

vehículo de altura máxima con un conductor con experiencia manejando en montañas. Planee invertir 40 minutos manejando, excluyendo paradas.



CENTRO DE INFORMACIÓN CARR HOUSE

Esta casa histórica ofrece exhibiciones sobre el área, sala de descubrimiento para niños, videos y programas sobre la naturaleza, y mapas de información. La casa cierra en invierno; mesas de picnic y sendero Carr House Nature Trail están

disponibles todo el año. Entre a pie cuando el portón esté cerrado. Visita www.huachucamountains.org para horas de operación y eventos.

Senderos de uso compartido

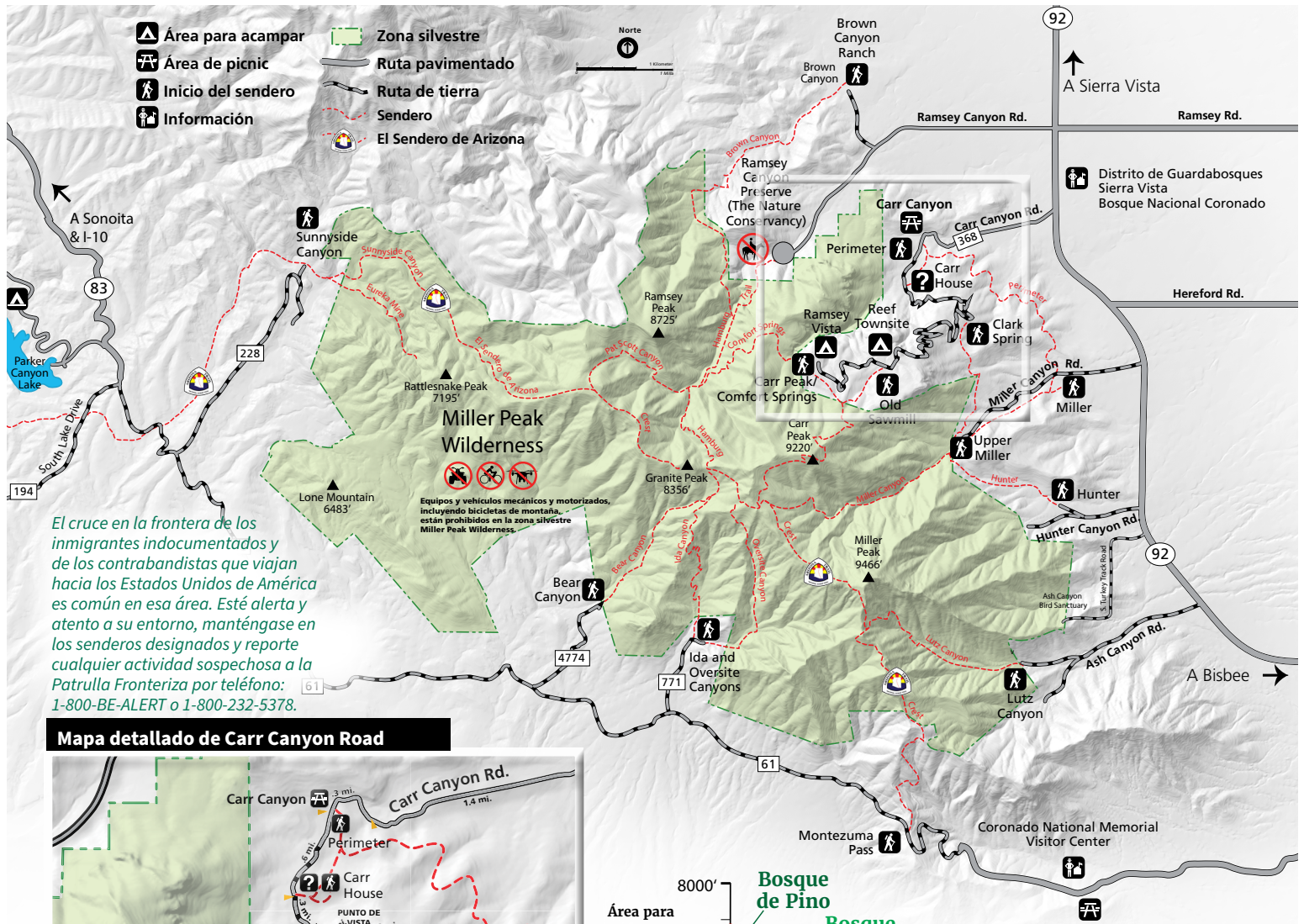
S - Senderistas C - Ciclistas J - Jinetes
Comparte el sendero. Comunicación y cortesía con los usuarios.

Carr House Nature Trail (S, C, J)	0.5 mi. al cruce con Perimeter Trail	Entre a este sendero fácil desde la Carr House. Siga el sendero hacia las ruinas del rancho Carr Ranch y continúe a través del bosque ribereño. Es buen lugar para observar aves.
Perimeter Trail (S, C, J)	3.75 mi. solo ida a Miller Canyon	Entre a este sendero pedregoso desde el área del estacionamiento en Carr Canyon Road. Camine ida y vuelta a cualquier distancia o conectese con el sendero Carr House Nature Trail. Es popular para ciclistas de montaña.
Clark Spring Trail (S, C, J)	1.6 mi. solo ida a Miller Canyon	Entre a este sendero pedregoso desde el punto de partida bajo el portón en Carr Canyon Road. Es popular para ciclistas de montaña quienes usan el John Cooper Trail para evitar la zona silvestre de Miller Peak Wilderness.
Old Sawmill Spring Trail (S, J)	0.7 mi. solo ida a Carr Peak Trail	Entre a este sendero desde el punto de partida enfrente del Reef Townsite. Este sendero cruza Sawmill Spring a 0.5 mi. Puede conectarse con el Carr Peak Trail hasta encontrar la cima (2.8 mi. solo ida con 2,000 pies escalando).
Comfort Springs Trail (S, J)	2.3 mi. solo ida	Entre a este sendero de mediana dificultad desde Ramsey Vista Campground. Encuentra Comfort Springs a 0.6 mi. Continúa otras 1.7 mi. (solo ida) al Hamburg Trail (Ramsey Canyon). Es excelente para observar aves.
Carr Peak Trail (S, J)	2.7 mi. solo ida	Entre a este sendero de mediana dificultad desde el estacionamiento fuera de Ramsey Vista Campground. Siga el sendero al Carr Peak Spur Trail por las últimas 0.3 mi. hasta la cima.
Reef Townsite Interpretive Trail (S)	0.75 mi.	Encuentre este sendero de fácil acceso en el área para acampar Reef Townsite Campground. Aprenda sobre las minas Reef y vea las reliquias de ese tiempo. Desechos de la minería son visibles cerca del área para acampar.

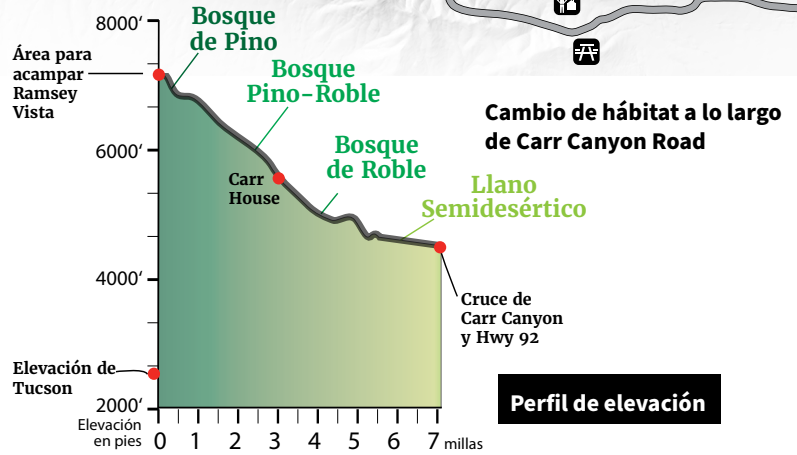
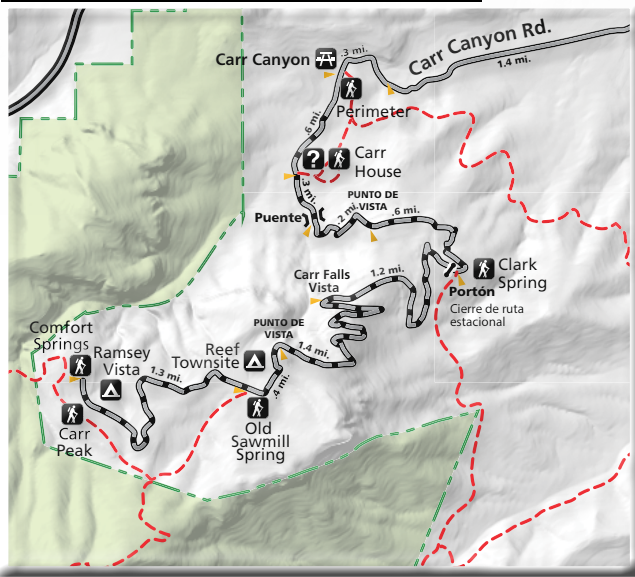
EMERGENCIA O FUEGO: MARQUE 911

DISTRITO DE GUARDABOSQUES SIERRA VISTA: (520) 378-0311

El Departamento de Agricultura de EE. UU. (USDA) es un proveedor, empleador y prestador que ofrece igualdad de oportunidades.



Mapa detallado de Carr Canyon Road



Información sobre Carr Canyon

Las montañas Huachuca son una de las islas del cielo del sureste de Arizona que suben de los llanos como islas en un mar de desierto. La temperatura baja cuando sube el cañón y la vegetación cambia de llanos picados con agave a bosques de encino y enebro hasta pinos y abetos. Árboles ribereños, incluyendo sicomoro, álamo y arce, dan sombra al arroyo Carr Creek. Este ambiente variado crea un hábitat excelente para una diversidad increíble de vida silvestre.

Más de setenta especies de mamíferos viven aquí, incluyendo el coatí, pecaí, venado cola

blanca, oso negro y puma. Aves residentes y migratorias, incluyendo la coa elegante, gavilán gris, guajolotes, parúlidos y muchas especies de colibríes, se puede encontrar en estas montañas. Más de sesenta especies de reptiles, incluyendo la víbora *Crotalus willardi* (una especie rara), viven aquí también.

Este cañón es llamado así por James Carr, quien operó un aserradero en las laderas del pico Carr Peak en los años 1880. Él presentó un reclamo para el camino Huachuca Mill Toll Road, la ruta original a la parte alta del cañón, en 1881. Otros pioneros se ganaron la vida

en el cañón a lo largo de décadas, criando caballos y vacas y cuidando huertas de frutas. Las ruinas de sus hogares existen cerca de la casa Carr House hoy.

Los mineros empezaron a llegar al sur de Arizona al final de los años de 1880 para buscar oro, plata y tungsteno. El área para acampar Reef Townsite, llamado así por sus peñas, fue una comunidad de mineros en la primera parte de los años de 1900. Algunas minas antiguas y sus desechos son visibles a lo largo de esta ruta.