

RUTAS DE SENDERISMO EN EL ÁREA ESCÉNICA DE CAPE PERPETUA

- El Sendero Captain Cook:** (hacia las pozas de marea) es un recorrido de ida y vuelta de 0,8 millas que comienza en el Centro de Visitas, pasa por un viejo campamento del Cuerpo Civil de Conservación, a través de la vegetación tallada por el viento, alrededor de concheros indígenas y debajo de las pozas de marea. Cuando hay marea alta, se puede observar Spouting Horn desde Cook Chasm.
 Fácil  Acceso: de moderado a difícil. Comience en Cook Chasm
- Sendero Cape Cove:** (hacia la playa) 0,3 millas desde el área de uso diario de Devil's Churn, diríjase hacia el sur hasta llegar al cruce del sendero Cape Cove Beach. Gire a la derecha y llegará a la zona de Cape Cove Beach. Parte del Cape Cove Trail está **temporalmente cerrado**. Los visitantes pueden acceder a Cook's Chasm a través de Captain Cook Trail.
 Fácil
- El Sendero Restless Waters:** (hacia Devil's Churn) es un trayecto circular pavimentado de 0,4 millas desde el área de uso de día Devil's Churn. Un lugar salvaje para ver el viento surfear a medida que estalla en las terrazas de roca volcánica. No se acerque demasiado al borde; cada ola golpea las rocas de distinta manera y no querrá empaparse.
 Fácil  Acceso: de moderado a difícil. Se puede acceder al nivel inferior en silla de ruedas
- El Sendero Spruce Trail:** tiene 2 millas de sendero ida y vuelta desde el Centro de Visitas hasta un árbol de abeto Sitka de más de 500 años. El sendero se encuentra paralelo a Cape Creek y atraviesa un bosque que parece ser antiguo debido a sus helechos exuberantes, troncos caídos, y grandes árboles.
 Fácil
- El Sendero St. Perpetua:** (hacia el área de uso diario Cape Perpetua) es un sendero de ida y vuelta de 2,8 millas desde el Centro de Visitas a través del primer puente dentro del campamento, justo a la izquierda del tablero de anuncios del campamento, y a alrededor de 700 pies de la curva a "La Mejor Vista de la Costa de Oregon".
 Difícil, pero ¡vale la pena!
- El Sendero Spruce Whispering:** es un circuito de 0,2 millas desde el estacionamiento de Cape Perpetua. Camine por el Sendero St. Perpetua o maneje el camino de dos millas hasta la cima. Grandes vistas del océano desde el West Shelter (construido por los Cuerpos Civiles de Conservación en los años 30) y la baranda de piedra.
 Fácil  Acceso: de moderado a difícil debido a que es empinado.
- El Sendero de la Costa de Oregon:** (vista al océano) es un viaje ida y vuelta de 2,6 millas desde el Centro de Visitas (que comienza en el sendero Captain Cook). Este sendero mira hacia la costa rocosa y se une a los senderos Gwynn Creek y Cummins Creek Loop.
 Moderado
- Los Senderos Cook Ridge y Gwynn Creek Loop:** (bosque antiguo) son caminos de ida y vuelta de 6 millas que incluyen cuatro rutas diferentes: Los senderos Discovery Loop, Cook's Ridge, Gwynn Creek y Oregon Coast. Vistas parciales al océano y una experiencia magnífica por el antiguo bosque. Los senderos comienzan en el estacionamiento superior del Centro de Visitas.
 De moderado a difícil
- El Sendero Discovery Loop:** (un bosque en transición) es un sendero de ida y vuelta de 1,4 millas desde el estacionamiento superior del Centro de Visitas. Infórmese sobre qué ocurre en esta parte del bosque a partir de cuatro signos interpretativos.
 Moderado
- El Sendero Cumminis Creek Loop:** (bosque antiguo) es un camino de ida y vuelta de 8,5 a 9 millas desde el Centro de Visitas con vistas parciales al océano, y grandes praderas antiguas y abiertas. También se puede acceder al sendero desde la Ruta Forest Service 1050 o la Ruta Forest Service 55.
 De moderado a difícil  Sección abierta a bicicletas de montaña (véase mapa)
- El Sendero histórico Amanda:** (hacia Yachats Ocean Road) de 2,9 millas (unidireccional) comienza en la intersección con el Sendero Whispering Spruce y desciende abruptamente hacia un exuberante terreno boscoso costero.
 De moderado a difícil
- La caminata por el Sendero Cummins Ridge:** (área Silvestre) de 6,2 millas (unidireccional) atraviesa densos abetos Sitka y abetos de Douglas. El sendero recibe luz y ofrece oportunidades para estar en calma y soledad. También se puede acceder a través de la Ruta Forest Service 5594.
 Moderado

EL ÁREA ESCÉNICA DE CAPE PERPETUA

El Cape Perpetua Acantilado, situado a 800 pies sobre el Océano Pacífico, es el mirador más alto al que se puede acceder en coche en la costa de Oregón. Desde el punto más alto, disfrute de las vistas de la Reserva Marina de Cape Perpetua y de la escarpada y rocosa costa donde los visitantes pueden presenciar el poder del océano mientras se encuentra con la selva tropical templada costera.

El área escénica de Cape Perpetua abarca 2.700 acres de hábitat costero y fue preservada para sus excepcionales características ecológicas. Un sistema de senderos de 26 millas ofrece muchas oportunidades para experimentar esta exuberante y diversa selva tropical templada.

La gente ha sido parte de este paisaje durante al menos 6.000 años y Cape Perpetua tiene evidencia de esta rica historia. Los sitios arqueológicos proporcionan pistas en la vida del pueblo de los nativos americanos de Alsea, que llamaron a esta zona Halaqaik. Cuando el explorador británico James Cook vio el acantilado en 1778, lo nombró en honor a Santa Perpetua. Muchos de los senderos que encontramos aquí hoy en día fueron construidos por primera vez por una unidad del Civilian Conservation Corps durante el tiempo en que presidente Franklin D. Roosevelt trató de proporcionar trabajo a los jóvenes durante la Gran Depresión. El campamento de ellos ocupaba la zona donde hoy se encuentra el centro de visitantes.

El Centro de Visitantes de Cape Perpetua está abierto los siete días de la semana durante la mayor parte del año, con reducción de horas en el invierno. El amable y experto personal del Servicio Forestal y los voluntarios pueden responder preguntas y dirigirle a las muchas maravillas históricas y pintorescas de la zona.


EL ÁREA ESCÉNICA DE CAPE PERPETUA BOSQUE NACIONAL SIUSLAW

Tres millas al sur de Yachats por La autopista 101
541-547-3289
www.fs.usda.gov/siuslaw
twitter.com/siuslawNF | facebook.com/SiuslawNF



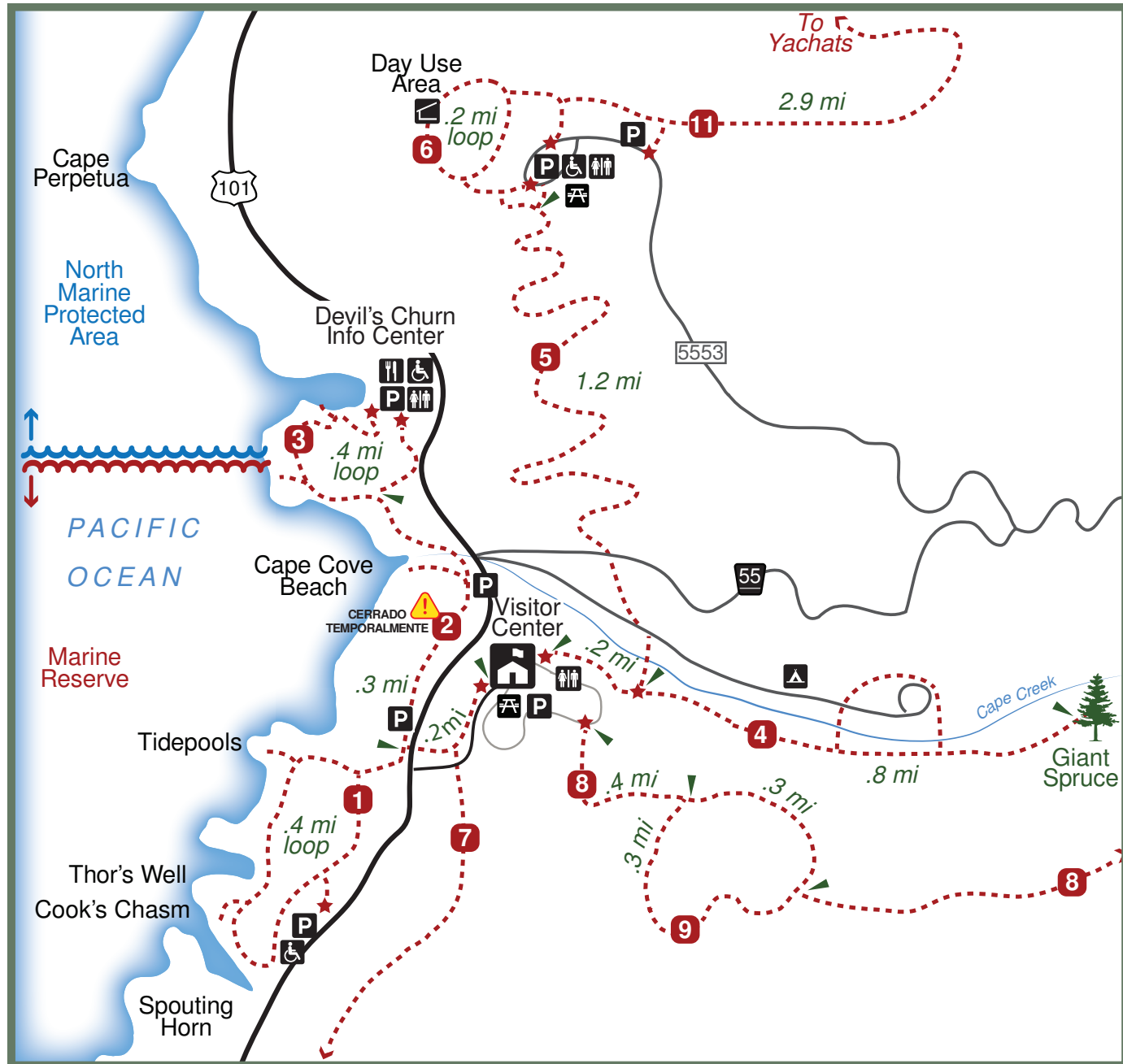
Para obtener información sobre las reservas marinas contacte al Departamento de Pesca y Vida Silvestre de Oregon (ODFW, por sus siglas en inglés) llamando al 541-867-4741 o ingresando a <http://oregonmarinereserves.com>.

USDA es un proveedor, empleador y prestador que brinda las mismas oportunidades



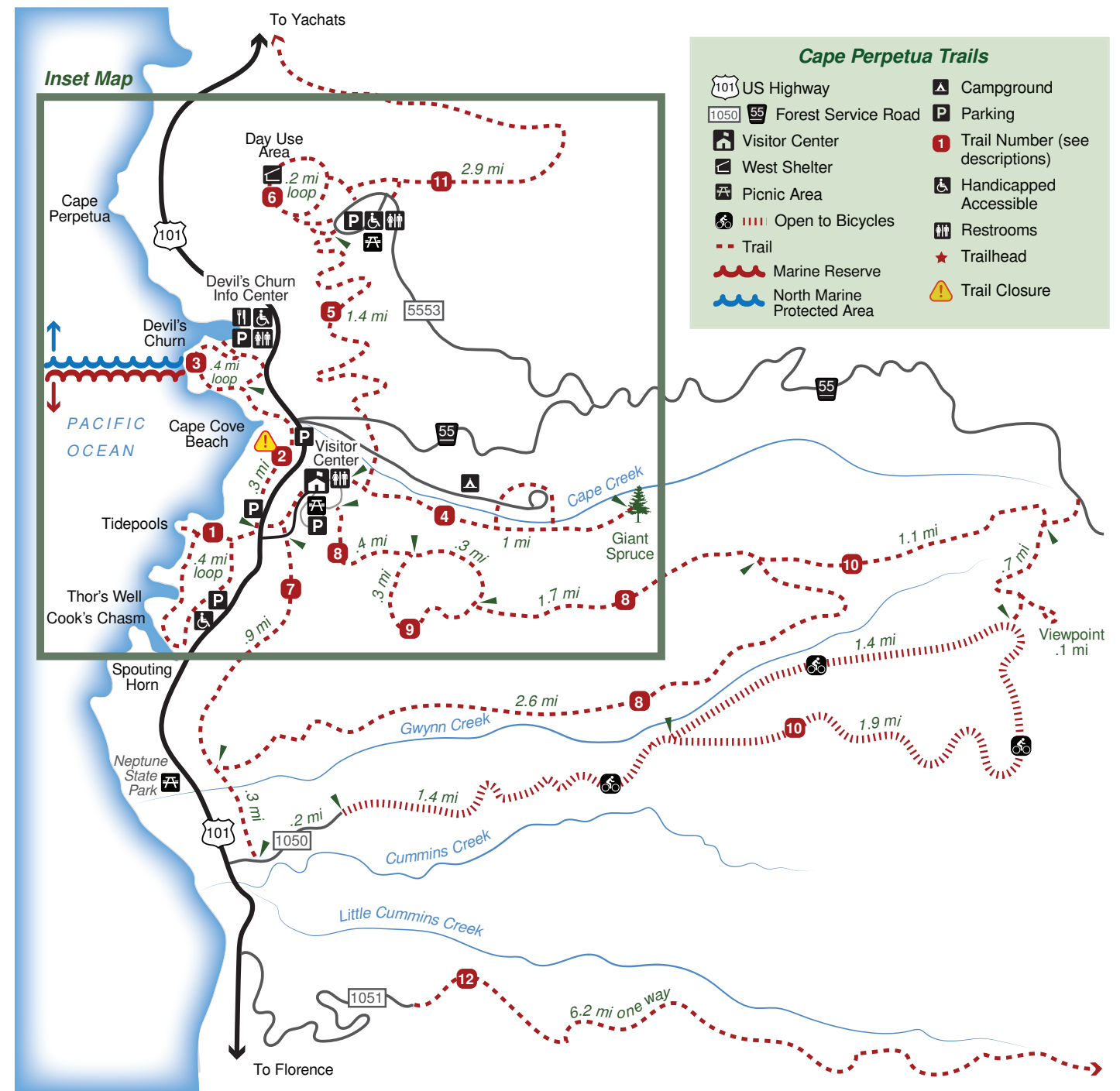
EL ÁREA ESCÉNICA DE CAPE PERPETUA

CAPE PERPETUA VISITOR CENTER INSET



Your day use fees help maintain the trail system. Thank you for leaving the flowers and tidepool animals for others to enjoy and for keeping your pet on a leash. Map not to scale.

CAPE PERPETUA SCENIC AREA TRAILS



Cape Perpetua Trails

US Highway	Campground
Forest Service Road	Parking
Visitor Center	Trail Number (see descriptions)
West Shelter	Handicapped Accessible
Picnic Area	Restrooms
Open to Bicycles	Trailhead
Trail	Trail Closure
Marine Reserve	
North Marine Protected Area	