



Servicio Forestal

DEPARTAMENTO DE AGRICULTURA DE EE.UU.

Bosque Nacional Coronado, Distrito de Guardabosques Santa Catalina | RG-R3-05-33SP | Revisado marzo 2025

Pima, Finger Rock, y Ventana Cañones

Estos senderos empinados y escarpados son localizados en la cordillera frontal de las montañas Santa Catalina y ofrecen acceso de la ciudad a la zona silvestre de Pusch Ridge.



Infórmese antes de salir

- P ESTACIONAMIENTO:** Estos inicios del sendero del Condado de Pima no requieren tarifa y se pueden llenar temprano.
- ESTACIONES:** Otoño a primavera. En verano, calor extremo, animales venenosos, tormentas e inundaciones repentinas ocurren.
- HORAS:** Amanecer hasta atardecer. Permiso requerido para estacionar durante la noche. Visite [Pima County Trails](#) por internet.
- AGUA:** Agua potable está disponible en los inicios del sendero Pima Canyon y Finger Rock. Lleve suficiente agua.
- SEGURIDAD:** Cierre su vehículo con llave y no deje objetos valiosos.
- NO MASCOTAS:** Mascotas son prohibidas en todos los senderos a dentro del Área de Manejo del Borrego Cimarrón.
- DESECHE SU BASURA:** Llévase toda su basura incluido restos de comida, cáscaras de fruta y papel higiénico.
- JAN. 1-APR. 30 RESTRICCIÓN:** Está prohibido viajar más de 400 pies de los senderos oficiales de USFS en el Área de Manejo del Borrego Cimarrón durante este periodo de parición de borregos.

Atracciones



EL RETORNO DE LOS BORREGOS

Los borregos cimarrones del desierto vivieron en estos cañones por miles de años. Pero durante los años 1900, la dolencia y el desarrollo diezmaron su población. Esfuerzos de reintroducción desde 2013 han permitido que nuevos rebaños repoblaran su hábitat nativo. Ayúdanos a proteger esta especie especial siguiendo todas las reglas del área de manejo.

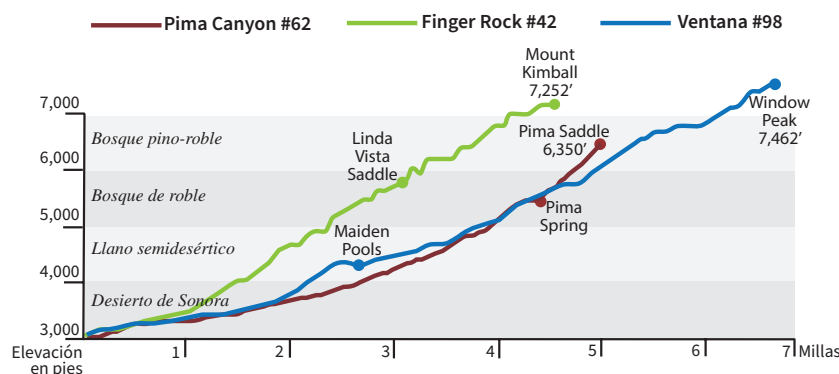
Foto © Diane Enright



ZONA SILVESTRE: PUSCH RIDGE WILDERNESS

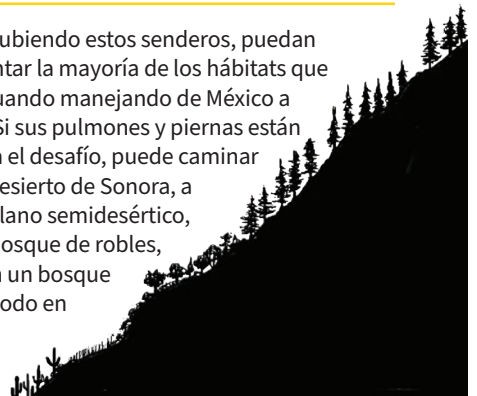
Con 23,000 hectáreas, esta tierra silvestre protege un paisaje de peñas escabrosas, agujas rocosas, cañones profundos con agua estacional y flora y fauna diversa. Ayude a preservar esta tierra especial para que generaciones futuras puedan experimentar la naturaleza silvestre también. Reduzca su impacto viajando en grupos pequeños, minimizando el ruido, tomando solo fotografías y dejando solo huellas.

Perfil de elevación de los senderos



Desde las espinas a los pinos

Mientras subiendo estos senderos, puedan experimentar la mayoría de los hábitats que ocurren cuando manejando de México a Canadá. ¡Si sus pulmones y piernas están aptos para el desafío, puede caminar desde el desierto de Sonora, a través de llano semidesértico, hasta un bosque de robles, y arriba en un bosque de pino—todo en un día!



EMERGENCIA O FUEGO: MARQUE 911

DISTRITO DE GUARDABOSQUES SANTA CATALINA: (520) 749-8700

El Departamento de Agricultura de EE. UU. (USDA) es un proveedor, empleador y prestador que ofrece igualdad de oportunidades.

**¡AYÚDANOS A PROTEGER
LOS BORREGOS CIMARRONES!**

DEJAR MASCOTAS EN CASA

LÍMITE DE TAMAÑO DEL GRUPO
DURANTE EL DÍA = 15 PERSONAS

LÍMITE DE TAMAÑO DEL GRUPO
DURANTE LA NOCHE = 6 PERSONAS

PERMANECER EN LOS SENDEROS OFICIALES

**PUSCH RIDGE
WILDERNESS**



Mechanized and motorized equipment,
including mountain bikes,
is prohibited in Wilderness.

**EL CALOR
PUEDE SER
MORTAL**
LO QUE DEBE SABER

AGOTAMIENTO POR CALOR:

SÍNTOMAS: mareos, debilidad, náuseas, sed, calambres musculares

ACCIÓN: Mudarse a un área más fresca, aflojar la ropa y sorber agua fría. Esté atento a los signos de insolación.

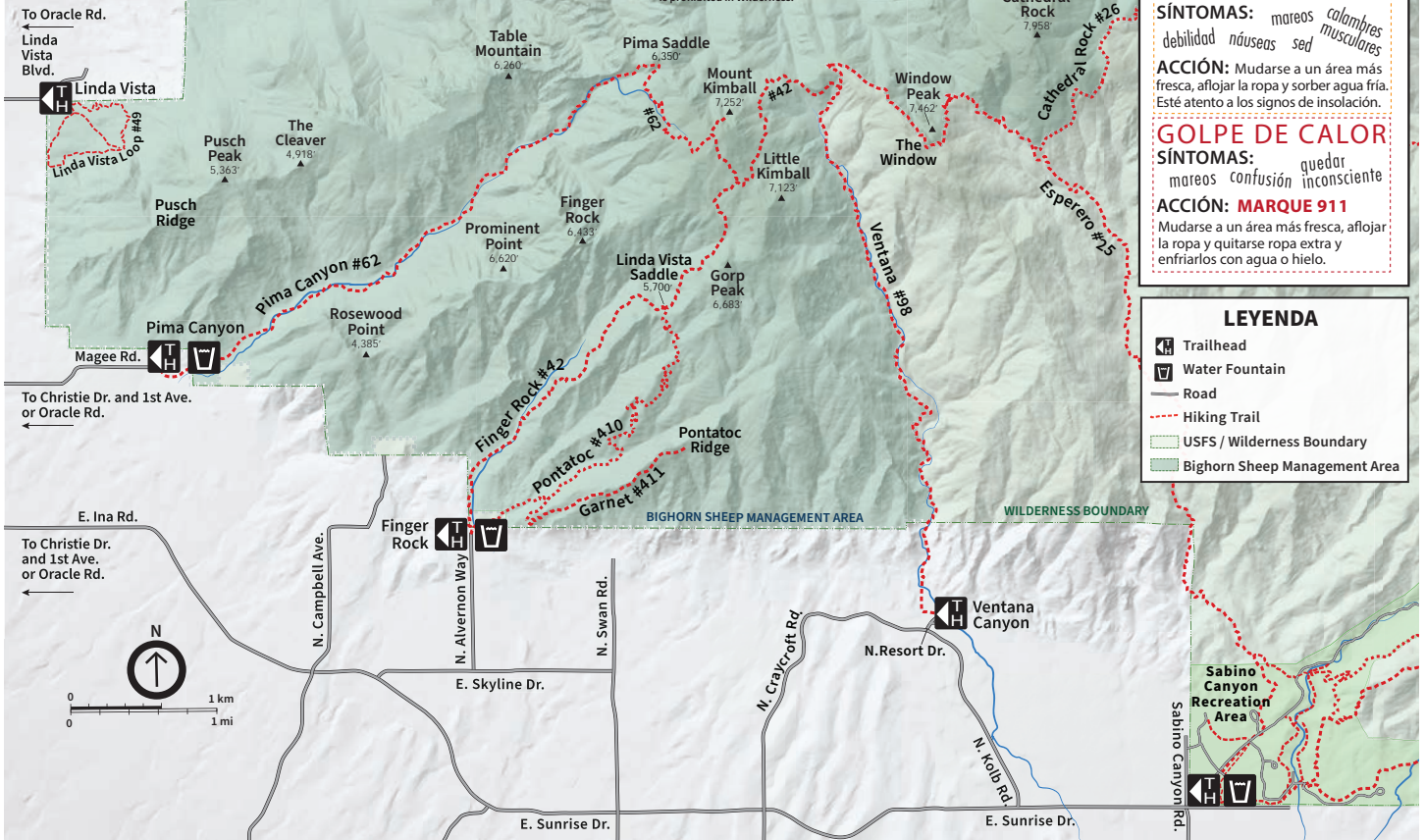
GOLPE DE CALOR:

SÍNTOMAS: mareos, mareos, confusión, quedar inconsciente

ACCIÓN: MARQUE 911
Mudarse a un área más fresca, aflojar la ropa y quitarse ropa extra y enfriarlos con agua o hielo.

LEYENDA

- Trailhead
- Water Fountain
- Road
- Hiking Trail
- USFS / Wilderness Boundary
- Bighorn Sheep Management Area



Senderos

Seguridad: Esté preparado con suficiente agua, protección solar y ropa necesaria.

Siga la ruta: En los cruces de arroyos, busque el sendero al otro lado. Los senderos no pasan por el lecho del arroyo.

<p>Pima Canyon #62 Inicio del sendero del Condado de Pima: 1598 E. Magee Rd.</p>	<p>La primera milla de este sendero atraviesa una ladera antes de descender al cañón. Las siguientes tres millas siguen el arroyo, ganando elevación hacia un llano rociado con robles. Después de la mi. 4, el sendero sube a lo largo de los acantilados del cañón superior. Encuentre un bosque de álamos en la mi. 1.5 y una presa construida por el Arizona Game and Fish Dept. para agua por la fauna silvestre en la mi. 3. Distancias (solo de ida): 4.5 mi. a Pima Spring; 5 mi. a Pima Saddle; 7 mi. a Mount Kimball y el cruce con Finger Rock #91</p>
<p>Finger Rock #42 Inicio del sendero del Condado de Pima: 7119 N. Alvernon Way</p>	<p>La primera milla de este sendero serpentea a través de un bosque de saguaros. Llega al Finger Rock Spring (con agua en tiempos de lluvia) a milla 1. Este es un buen punto de vuelta para salidas más fáciles. Después del manantial, el sendero sube abruptamente, ganando 2,000 pies de elevación en solo 2 millas. ¡El esfuerzo lo recompensa con vistas espectaculares! De la vuelta aquí, hice un bucle de 7 millas con Pontatoc #410 o continúe el ascenso hacia el bosque de robles y pinos del Mount Kimball. Distancias (solo de ida): 3 mi. a Linda Vista Saddle y cruce con #410; 4.5 mi. al cruce con Pima Canyon #62; 5 mi. a Mount Kimball</p>
<p>Pontatoc #410 Inicio del sendero del Condado de Pima: 7119 N. Alvernon Way</p>	<p>Este sendero sigue Pontatoc Canyon, entrando y saliendo del arroyo a medida que gana elevación. Llegue al cruce con Garnet Trail #411 a 1 mi. Gire a la izquierda (norte) para seguir Pontatoc #410 y sube hacia el cañón. En la milla 1.7, el sendero gira hacia el noroeste, sale del cañón y sube a lo largo de las laderas de la cuenca superior del Pontatoc en ruta a unirse con Finger Rock #42. Distancias (solo de ida): 1 mi. al cruce con Garnet #411; 4 mi. a Linda Vista Saddle y el cruce con #42</p>
<p>Garnet #411 Inicio del sendero del Condado de Pima: 7119 N. Alvernon Way</p>	<p>Siga Pontatoc #410 por 1 milla al cruce con este sendero (anteriormente llamado el "Pontatoc Ridge Trail") y gire a la derecha (sur) para comenzar el ascenso escabroso de Pontatoc Ridge. El sendero termina en la mina abandonada Pontatoc Ridge. Disfrute de vistas excelentes de Tucson y el cañón a lo largo de la ruta. Distancias (solo de ida): 1 mi. hasta el inicio del sendero al cruce con #410; 1.8 mi. del cruce con #410 hasta el término del sendero</p>
<p>Ventana #98 Inicio del sendero del Condado de Pima: 6601 N. Resort Dr.</p>	<p>Este sendero comienza a lo largo de propiedad privada, pero pronto gira hacia el norte y se dirige en el cañón. El camino cruza el arroyo muchas veces a medida que gana elevación. En la milla 2, el sendero sube una serie de curvas antes de regresar al cañón y continuar el ascenso para llegar a La Ventana (The Window), una abertura de 15 por 20 pies en una pared de roca. Distancias (solo de ida): 1 mi. hasta la zona silvestre; 2.5 mi. a Maiden Pools; 6.7 mi. al cruce con sendero #42; 7 mi. hasta The Window</p>

Estos inicios del sendero son administrados por el Condado de Pima.

www.pima.gov